

SECRETARIA DE INFRAESTRUTURA URBANA
UNIDADE DE PAVIMENTAÇÃO

LEGENDA:

 FRESA + CAPA CBUQ

NOTAS:
1 - ESTACAS A CADA 20,00m;
2 - ESTE DESENHO CONTÉM INFORMAÇÕES ESPECÍFICAS À FINALIDADE A QUE SE PROPÕE E NÃO DEVE SER UTILIZADO PARA OUTROS FINS SEM CONSULTA AO RESPONSÁVEL TÉCNICO.

PROJETO
PAVIMENTAÇÃO

Resp. Técnico:
Engº Civil: Vera M. H. Gubert
CREA: 26.794-2
Proprietário:

PREFEITURA DE JOINVILLE

Nome da Obra / Endereço:
RUA XV DE OUTUBRO

Conteúdo:
GEOMÉTRICO

Desenho:
ÚNICO

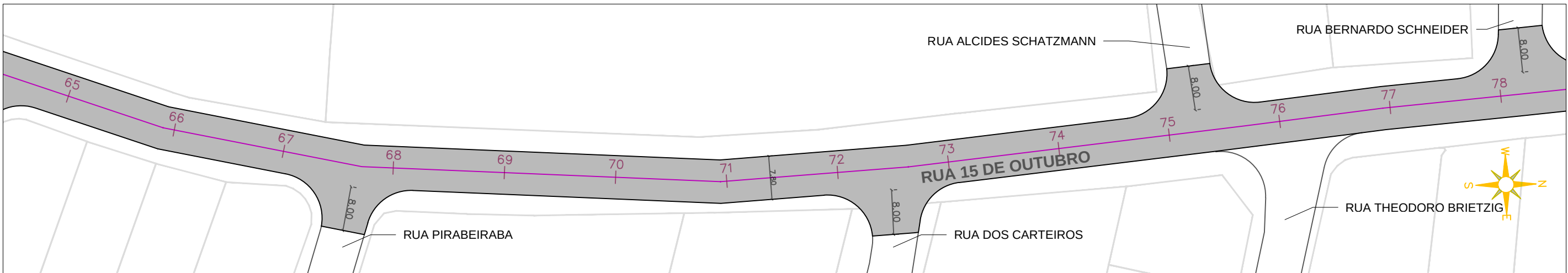
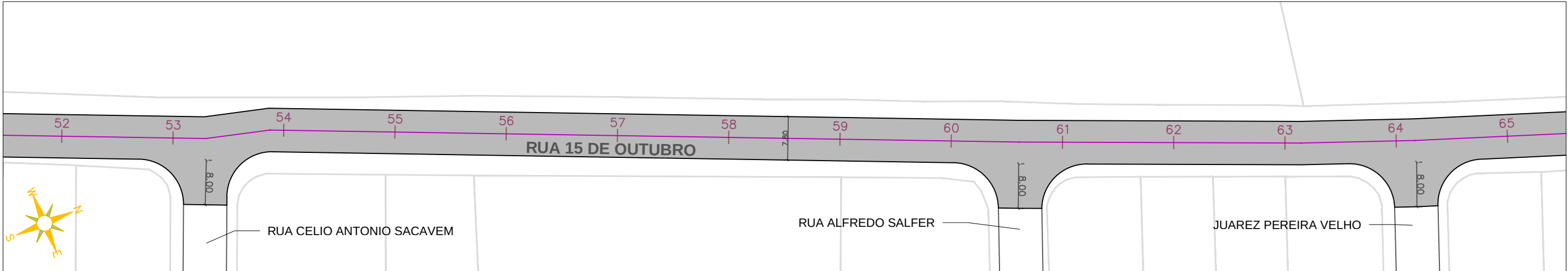
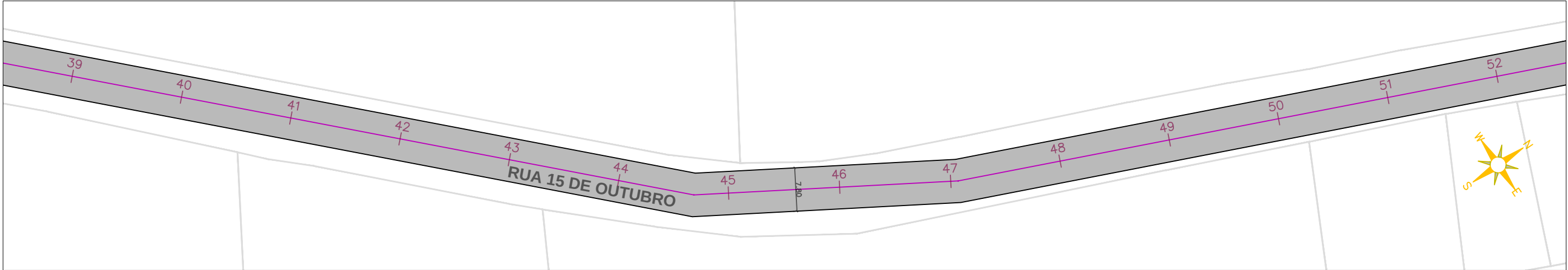
Arq.CAD:
XVDEOUTUBRO.dwg

Modificação:

Data:
dezembro/2025

Núm. Prancha:
01 / 03

Escala:
1/750



SECRETARIA DE INFRAESTRUTURA URBANA
UNIDADE DE PAVIMENTAÇÃO

LEGENDA:

 FRESA + CAPA CBUQ

NOTAS:
1 - ESTACAS A CADA 20,00m;
2 - ESTE DESENHO CONTÉM INFORMAÇÕES ESPECÍFICAS À FINALIDADE A QUE SE PROPÕE E NÃO DEVE SER UTILIZADO PARA OUTROS FINS SEM CONSULTA AO RESPONSÁVEL TÉCNICO.

PROJETO
PAVIMENTAÇÃO

Resp. Técnico:
Engº Civil: Vera M. H. Gubert
CREA: 26.794-2

Proprietário:
PREFEITURA DE JOINVILLE

Nome da Obra / Endereço:
RUA XV DE OUTUBRO

Conteúdo:
GEOMÉTRICO

Desenho:
ÚNICO

Arq.CAD:
XVDEOUTUBRO.dwg

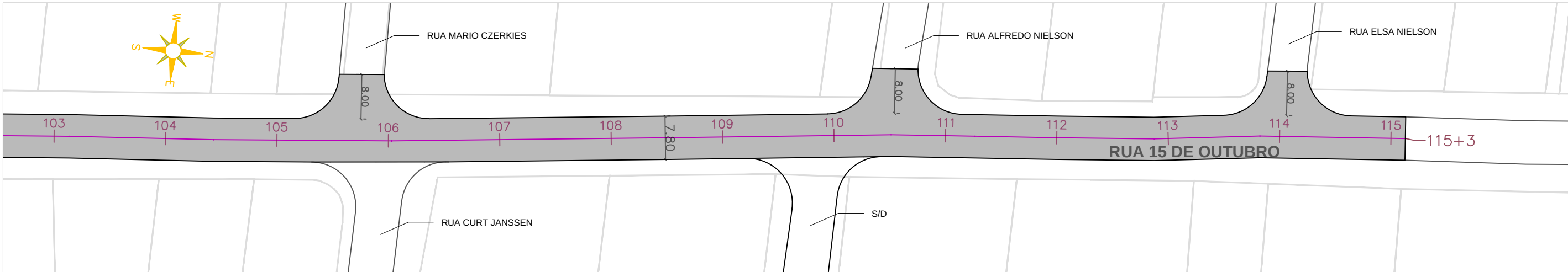
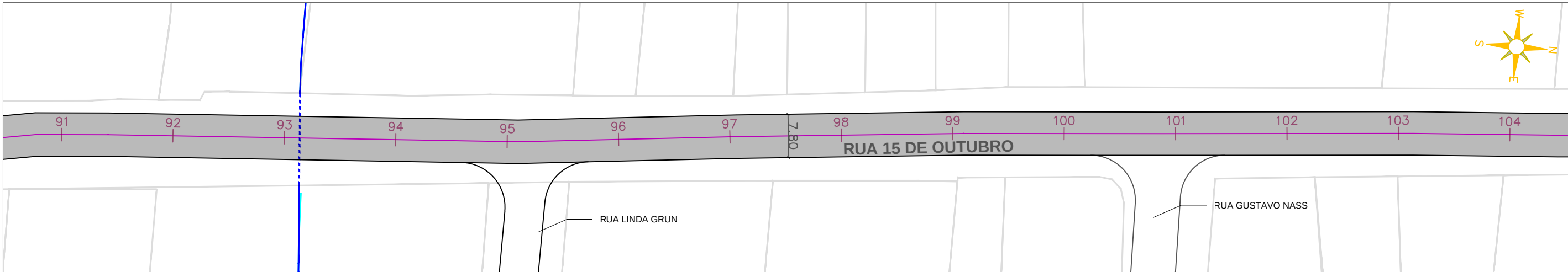
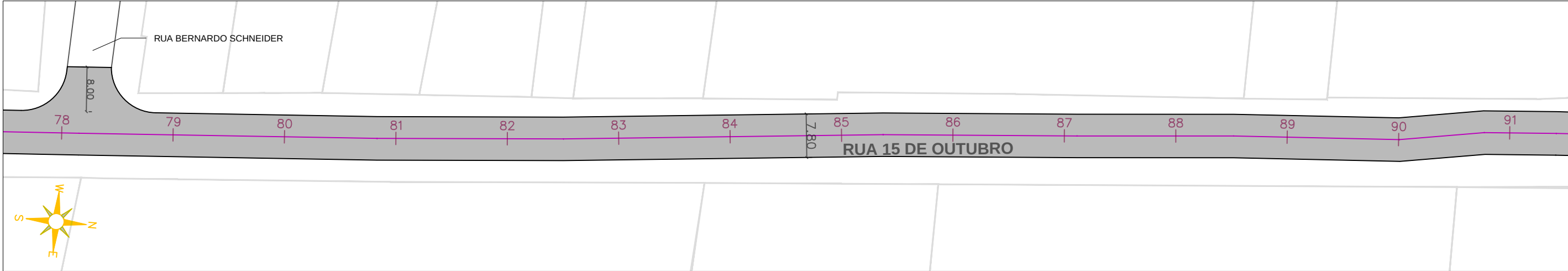
Modificação:

Data:
dezembro/2025

Núm. Prancha:

02/03

Escala:
1/750



SECRETARIA DE INFRAESTRUTURA URBANA
UNIDADE DE PAVIMENTAÇÃO

LEGENDA:

FRESA + CAPA CBUQ

NOTAS:
1 - ESTACAS A CADA 20,00m;
2 - ESTE DESENHO CONTÉM INFORMAÇÕES ESPECÍFICAS À FINALIDADE A QUE SE PROPÕE E NÃO DEVE SER UTILIZADO PARA OUTROS FINS SEM CONSULTA AO RESPONSÁVEL TÉCNICO.

PROJETO
PAVIMENTAÇÃO

Resp. Técnico:
Engº Civil: Vera M. H. Gubert
CREA: 26.794-2
Proprietário:

PREFEITURA DE JOINVILLE

Nome da Obra / Endereço:
RUA XV DE OUTUBRO

Conteúdo:
GEOMÉTRICO

Desenho: ÚNICO	Arq.CAD: XVDEOUTUBRO.dwg	Modificação:	Data: dezembro/2025	Escala: 1/750
-------------------	-----------------------------	--------------	------------------------	------------------

Núm. Prancha:
03/03